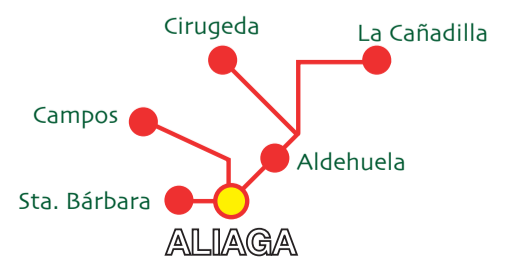




RUTAS Y SENDEROS

Aliaga



Ayuntamiento de Aliaga
 Plaza Mayor, 0 • 44150
 T. 978 771 026

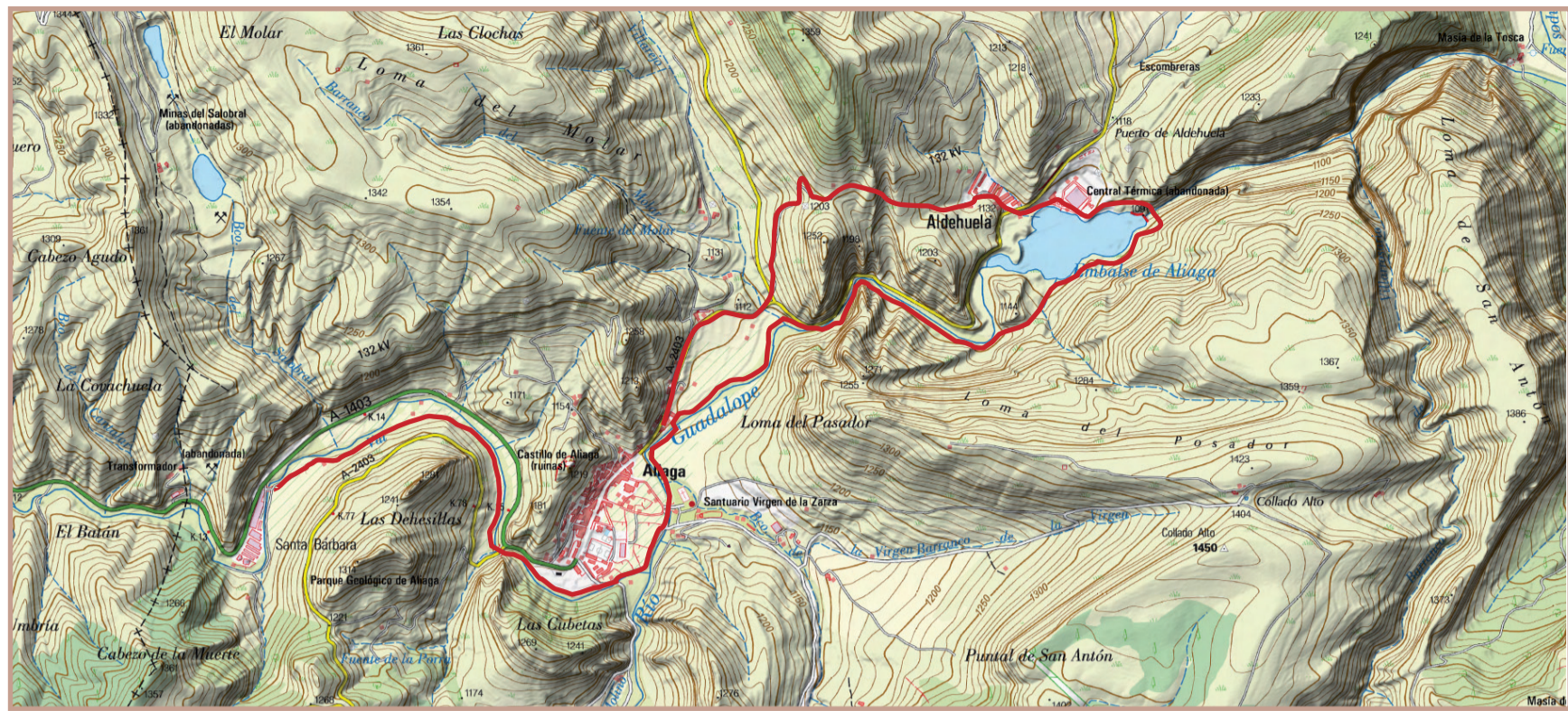
www.aytoaliaga.com
 info@aytoaliaga.com
 jumidosiv@gmail.com

Teléfonos de información

Ayuntamiento	978 771 026
Guardia Civil	978 771 030
Biblioteca	978 771 708
Oficina de Turismo	978 771 009
Centro de Salud	978 771 177
Farmacia	978 771 050
Parroquia	978 771 023
Gasolinera	
Visitas Guiadas	620 598 865
Centro Interpretación Minería Sta. Bárbara	620 598 865

Hotel restaurante la Parra	978 771 008
.....	656 790 058
Hotel Casa Rural el Horno	978 771 771
.....	633 313 777
Hotel restaurante el Molino	978 771 734
Casa Rural la Valenciana	978 771 072
.....	670 529 856
Camping de Aliaga	978 771 377
.....	689 282 014
Albergue de Aliaga	978 771 777
.....	625 649 005





SENDERO FLUVIAL-MIRADOR DE LAS VAGONETAS

Longitud: 8,7 km. aprox. **Dificultad:** Media Alta

El recorrido puede ser en circular por el Túnel de las Vagonetas o regresando por carretera comarcal.

Inicio: En el barrio Santa Bárbara, desde el Albergue municipal por la margen derecha del río de La Val o de Aliaga en cualquier punto que lleve al lado del río de La Val y en la zona de Dos Aguas seguir al margen del Guadalupe hasta la Ermita del Santuario de la Zarza, allí se pasa por el Lavadero Municipal y se accede al sendero debajo del puente, siguiendo la margen derecho del río Guadalupe, atravesando los estrechos de la Aldehuela se llega hasta el embalse de la Central Térmica, se pasa al lado de la presa y se sube a la carretera que comunica con el Barrio de la Aldehuela.

Para la vuelta circular pasando por el Túnel de las Vagonetas, se atraviesa el Barrio de la Aldehuela por la margen izquierda de las construcciones de los garajes, se sube hasta la cima, una vez arriba, se toma el sendero al lado izquierdo, hay que llegar hasta el Túnel por la parte Oeste donde se divisa la localidad de Aliaga, después se regresa por el sendero indicado hacia la carretera, cruce de Campos/Aliaga.

Próximamente conectará con Montoro.



SENDERO EL SABINAR - LAS PEÑAS DE LA MORTA

Longitud: 5,7 km **Dificultad:** Media


Excursión realizable en vehículo por la carretera que lleva a Villarroya de los Pinares. Dejando el vehículo en un ancho de la carretera, poco antes de llegar al final del término municipal, podremos dar un paseo por este bosque, característico por sus sabinas y enebros.



SENDERO CASCADA DE LA CLARA

Longitud: 6 km. aprox. **Dificultad:** Media-Alta

Comenzando desde la carretera a Villarroya de los Pinares, en un punto convenientemente señalado, iniciaremos este bello paseo, de unos 30 minutos de duración (ida) entre chopos, gamones, aliagas y demás flora autóctona. Tras una breve trepada que no reviste dificultad nos sorprenderemos con una de las caídas de agua más bonitas y espectaculares de Aliaga.



SENDERO BARRANCO DEL HOCINO

Longitud: 2,5 km. aprox. **Dificultad:** Media Baja

Excursión corta para realizar en media mañana (ida y vuelta).

Al final del recorrido (sin señalar y un poco dificultoso de encontrar) llegaremos a una poza con una cascada en la pared de gran belleza menor por su carácter exclusivamente práctico, al visitante curioso le transporta a otros tiempos y también aconsejable para una ruta senderista.



SENDERO CASCADA LA TAMBORERA

Longitud: 2,7 km **Dificultad:** Media

Comenzando desde la carretera a Villarroya de los Pinares, en un punto convenientemente señalado, iniciaremos este paseo, de una duración de 20 minutos de ida.

El recorrido acaba en una preciosa caída de agua a una poza, que en épocas de invierno puede llegar a helarse.



SENDERO HOZA MALA y ESTRECHO VALLORE

Longitud: 9 km. aprox. **Dificultad:** Media-Alta **Saber nadar**

Antes de empezar el sendero de la Hoza Mala podremos disfrutar de sus miradores. Empezando el recorrido en el alto de la Aldehuela.

A partir de ahí, se coge una pequeña pista sin señalizar que nos llevará hasta la cresta del monte en unos 30 minutos. Desde ahí divisaremos el barranco de la Hoza Mala, y una panorámica excelente de toda la zona.

La excursión de la Hoza parte desde la presa del pantano por la margen izquierda bajando hasta el río y volviendo a subir por la margen derecha, dividiendo unos parajes únicos con formaciones geológicas espectaculares. Recorriendo este sendero todo el interior del Barranco de la Hoza Mala hasta la Masía de la Tosca continuando un trazado en ejecución que pasando por la Boca del Infierno nos conducirá a los estrechos de Vallore.

En esta excursión tendremos posibilidad de observar buitres, arbustos, plantas aromáticas y la presa de la Central. Próximamente llegará hasta Montoro.

